












Cabeza Robre (17-09-22)

Desde Arenas (135 m.) parte una ruta balizada con pintura roja que primero por pista y después por camino remonta ganando altura hasta los praderíos de los Invernales de la Nava (681 m.) y ofreciendo desde las alturas unas magníficas vistas del Río Cares. Una vez en los invernales seguiremos las marcas de pintura roja que nos adentran primero en un caos kárstico para posteriormente y con facilidad remontar dirección NW. hasta llegar al Collado Cima (801 m.). Desde aquí alcanzamos la cima sin dificultad. Para el descenso bajamos al collado de nuevo para continuar con una bonita circular que nos colocará de nuevo en Arenas descendiendo por el cresterío dirección NW. y después W. siguiendo en todo momento las marcas de pintura roja y que antes de llegar a Arenas nos colocarán en las majadas de La Cabreriza.

DATOS DE LA RUTA

MIDE		Cabeza Robre
horario	4h 40'   3	severidad del medio natural
desnivel de subida	778 m   2	orientación en el itinerario
desnivel de bajada	778 m   3	dificultad en el desplazamiento
distancia horizontal	11,3 Km   3	cantidad de esfuerzo necesario
tipo de recorrido	Circular 	

Condiciones de tres estaciones, tiempos estimados según criterio MIDE, sin paradas.
Calculado sobre datos de 2019.





Cabeza Robre (17-09-22)

